MAPA DO CELÓW PROJEKTOWYCH

Arkusz 3(3)

Obiekt: Rozbudowa drogi wojewódzkiej nr 309 i 174 w m. Jędrzejewo		
Oznaczenie kanc. zgłoszenia pracy geodezyjnej		GK.6640.1186.2016
Jednostka ewidencyjna	identyfikator	300202_2
	nazwa	Czarnków - obszar wiejski
Obręb ewidencyjny	nazwa [identyfikator]	Jędrzejewo [0011]
Skala mapy		1 : 500
Nazwa układu współrzędnych	prostokątnych płaskich	2000 / 15
	wysokości	Kronsztadt 60
Sekcje mapy		5.188.32.04.1.2, 04.2.1, 04.2.2, 04.2.3, 04.2.4; 5.189.32.24.3.1, 24.3.3, 24.3.4, 24.4.3
Oznaczenie granic obszaru, który był przedmiotem aktualizacji		—…—…—…—
Oznaczenie i informacje o służebnościach gruntowych mających wpływ na zagospodarowanie gruntów zlokalizowanych w granicach projektowanej inwestycji		nie badano
Oznaczenie i symbol konturu użytku gruntowego, który nie jest ujawniony w bazie danych ewidencji gruntów i budynków		brak

WOLBROMSKIE BIURO GEODEZYJNE SC
DANUTA PISZCZEK, MONIKA HANKUS
32-340 WOLBROM UL. 20 STRACONYCH 20/2
TEL. 32 644 14 57, biuro@wbgsc.com
NIP 637-17-86-512 REGON 273734348

GEODETA UPRAWNIONY
inż. Krzysztof Hankus
Świadectwo Nr 21173

2016 -12- 2 3

....
Wykonawca roboty

....
Imię i nazwisko, nr uprawnień oraz data
i podpis geodety uprawnionego
który opracował mapę

Poświadczam, że niniejszy dokument został opracowany w wyniku prac geodezyjnych i kartograficznych, których rezultaty zawiera operat techniczny pozytywnie zweryfikowany. Jednocześnie oświadczam, że jestem świadomy odpowiedzialności karnej za złożenie fałszywego oświadczenia.

Identyfikator zgłoszenia prac geodezyjnych	GK.6640.1554.2022
Organ służby geodezyjnej, który otrzymał zgłoszenie	Starosta Czarnkowsko-Trzcianecki
Wykonawca prac geodezyjnych	Wolbromskie Biuro Geodezyjne s.c. Danuta Piszczek, Monika Hankus
Nr oraz data sporządzenia dokumentu zawierającego wynik pozytywnej weryfikacji	Protokół nr 1 data 14.09.2022 r.
Imię i nazwisko oraz nr uprawnień zawodowych kierownika prac	Danuta Piszczek nr uprawnień 4376

MAPA DO CELÓW PROJEKTOWYCH

Arkusz 1(1)

Obiekt: Rozbudowa drogi woj. nr 309 i 174 w m. Jędrzejewo - działka nr 137/5		
Identyfikator zgłoszenia pracy geodezyjnej		GK.6640.1554.2022
Jednostka ewidencyjna		300202_2 Czarnków - obszar wiejski
Identyfikator i nazwa obrębu ewidencyjnego		300202_2.0011 Jędrzejewo
Skala mapy		1 : 500
Oznaczenie układu	wsp. prostokątnych płaskich	PL-2000 Strefa 5
	wysokości	Kronsztadt'60
Określenie obszaru, który był przedmiotem aktualizacji		—··—··—··—··—··—··—··—
Imię i nazwisko oraz nr uprawnień zaw. kierownika prac geodezyjnych		Danuta Piszczek, upr. 4376

WOLBROMSKIE BIURO GEODEZYJNE SC
DANUTA PISZCZEK, MONIKA HANKUS
32-340 WOLBROM, UL. 20 STRACONYCH 20/2
TEL.32 644 14 57, biuro@wbgsc.com
NIP 637-17-86-512 REGON 273734348

GEODETA UPRAWNIONY
Danuta Piszczek
zaśw. kwal. Nr 4376

....
Nazwa wykonawcy pracy geodezyjnej

2022.09.08.......................................
data oraz imię i nazwisko osoby,
która opracawała mapę

Poświadczam, że niniejszy dokument został opracowany w wyniku prac geodezyjnych i kartograficznych, których rezultaty zawiera operat techniczny pozytywnie zweryfikowany. Jednocześnie oświadczam, że jestem świadomy odpowiedzialności karnej za złożenie fałszywego oświadczenia.

Identyfikator zgłoszenia prac geodezyjnych	GK.6640.2069.2022
Organ służby geodezyjnej, który otrzymał zgłoszenie	Starosta Czarnkowsko-Trzcianecki
Wykonawca prac geodezyjnych	Wolbromskie Biuro Geodezyjne s.c. Danuta Piszczek, Monika Hankus
Nr oraz data sporządzenia dokumentu zawierającego wynik pozytywnej weryfikacji	Protokół nr 2 data 22.11.2022 r.
Imię i nazwisko oraz nr uprawnień zawodowych kierownika prac	Danuta Piszczek nr uprawnień 4376

MAPA DO CELÓW PROJEKTOWYCH

Arkusz 1(1)

Obiekt: Rozbudowa drogi woj. nr 309 i 174 w m. Jędrzejewo - działki nr 142/2, 142/3, 142/4 i 142/7		
Identyfikator zgłoszenia pracy geodezyjnej		GK.6640.2069.2022
Jednostka ewidencyjna		300202_2 Czarnków - obszar wiejski
Identyfikator i nazwa obrębu ewidencyjnego		300202_2.0011 Jędrzejewo
Skala mapy		1 : 500
Oznaczenie układu	wsp. prostokątnych płaskich	PL-2000 Strefa 5
	wysokości	Kronsztadt'60
Określenie obszaru, który był przedmiotem aktualizacji		—·—·—·—·—·—·—·—·—
Imię i nazwisko oraz nr uprawnień zaw. kierownika prac geodezyjnych		Danuta Piszczek, upr. 4376

WOLBROMSKIE BIURO GEODEZYJNE SC
DANUTA PISZCZEK, MONIKA HANKUS
32-340 WOLBROM, UL. 20 STRACONYCH 20/2
TEL.32 644 14 57, biuro@wbgsc.com
NIP 637-17-86-512 REGON 273734348

GEODETA UPRAWNIONY
Danuta Piszczek
zaśw. kwal. Nr 4376

....
Nazwa wykonawcy pracy geodezyjnej

2022.11.17.......................................
data oraz imię i nazwisko osoby,
która opracawała mapę

Poświadcza się, że niniejszy dokument został
opracowany w wyniku prac geodezyjnych
i kartograficznych, których rezultaty zawiera operat
techniczny wpisany do ewidencji materiałów
państwowego zasobu geodezyjnego
i kartograficznego

STAROSTA CZARNKOWSKO - TRZCIANECKI

P. 3002 : 2017 . 298
....
(Identyfikator ewidencyjny materiału zasobu - operatu technicznego)

24 LUT. 2017
....
(Data wpisania operatu technicznego do ewidencji materiałów zasobu)

z up. STAROSTY

mgr inż. Danuta Rychlewska-Słodowa
Kierownik Powiatowego Ośrodka
Dokumentacji Geodezyjnej
i Kartograficznej
....
(Imię, nazwisko i podpis osoby reprezentującej organ)

STAROSTA CZARNKOWSKO-TRZCIANECKI
(Nazwa organu przeprowadzającego naradę koordynacyjną)

Zgodnie z art. 28c ustawy z dnia 17 maja 1989 r. - Prawo geodezyjne i kartograficzne (Dz . U. 2016, 1629 j. t. ze zm.) poświadcza się, że niniejsza dokumentacja projektowa była przedmiotem narady koordynacyjnej przeprowadzonej w dniu 2017 -03- 2 0

za pomocą:

☒ zebrania zainteresowanych podmiotów
☒ środków komunikacji elektronicznej

w Starostwie Powiatowym w Czarnkowie, ul. Rybaki 3
(Nazwa jednostki, adres przeprowadzenia narady koordynacyjnej)

GK.6630. 55. 2017
(Znak sprawy)

Czarnków, dnia 2017 -03- 2 0
(Miejscowość i data)

z up. STAROSTY
Anna Mikołajewska
Specjalista ds. Geodezji
Przewodniczący Narad Koordynacyjnych
(Podpis przewodniczącego narady koordynacyjnej)

Poświadcza się, że niniejszy dokument został
opracowany w wyniku prac geodezyjnych
i kartograficznych, których rezultaty zawiera operat
techniczny wpisany do ewidencji materiałów
państwowego zasobu geodezyjnego
i kartograficznego

STAROSTA CZARNKOWSKO - TRZCIANECKI

P. 3002 . 2020 . 527
....
(Identyfikator ewidencyjny materiału zasobu - operatu technicznego)

07 KWI 2020
....
(Data wpisania operatu technicznego do ewidencji materiałów zasobu)

mgr inż. Danuta Rychlewska-Słodowa
Kierownik Powiatowego Ośrodka
Dokumentacji Geodezyjnej
....
(Imię, nazwisko i podpis osoby reprezentującej organ)
i Kartograficznej

Niniejszym potwierdzam zgodność
podkładu mapowego z oryginałem mapy
do celów projektowych

PROJEKTANT DROGOWY
mgr inż. Marcin Dobek
upr. LUB/0217/PWOD/05
do projektowania i kierowania robotami budowlanymi
bez ograniczeń w specjalności drogowej

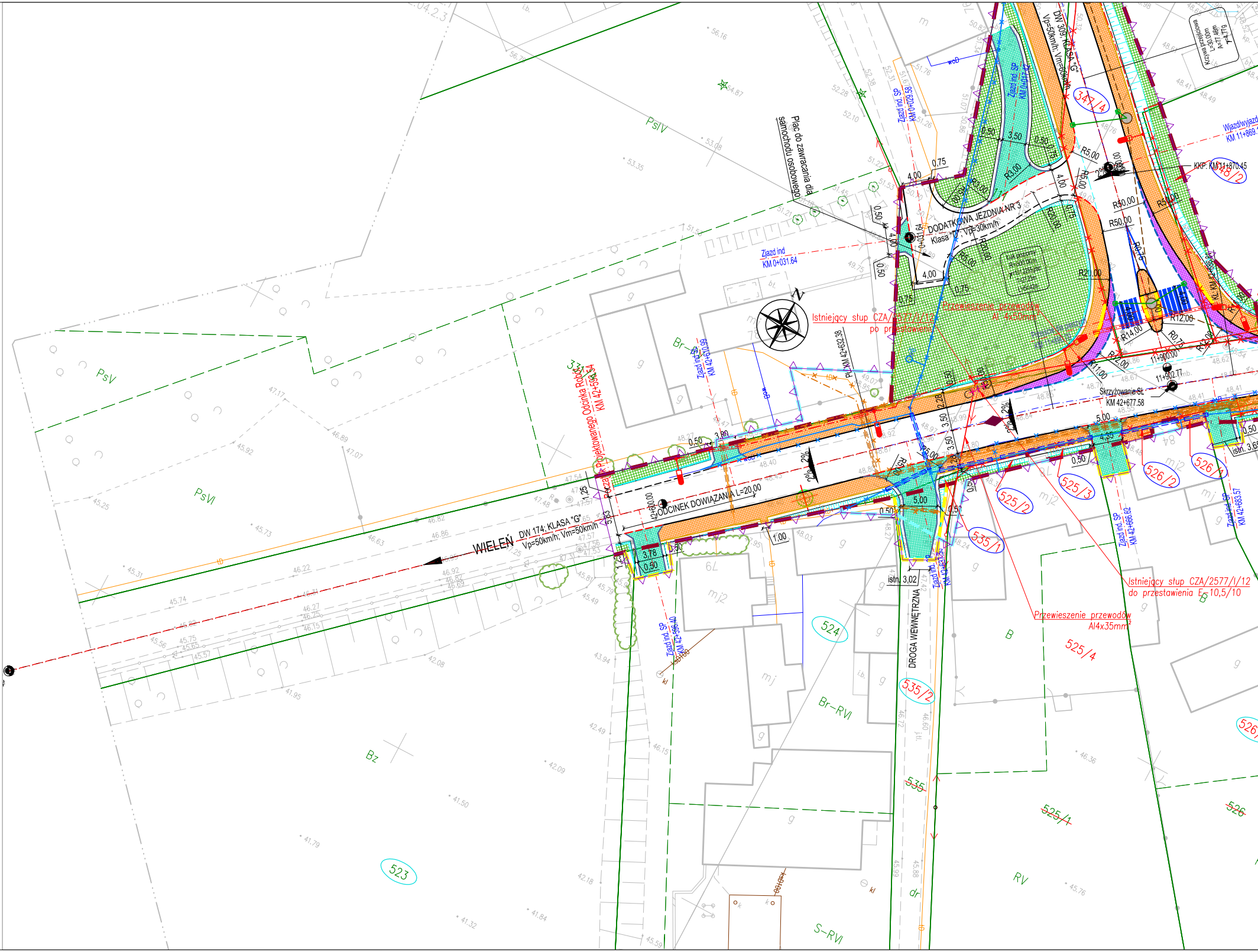
WIELEŃ
DW 174; KLASA "G"
Vp=50km/h; Vm=50km/h
DW 309; KLASA "G"
Vp=50km/h; Vm=60km/h
DODATKOWA JEZDNIA NR 3
Klasa "D"; Vp=30km/h
Plac do zawracania dla samochodu osobowego
ODCINEK DOWIĄZANIA L=20,00
Początek Projektowanego Odcinka Robót
KM 42+588,54
DROGA WEWNĘTRZNA
Zjazd ind. SP
KM 0+029.58
Zjazd ind. SP
KM 0+017.42
Zjazd ind
KM 0+031.64
Zjazd ind. SP
KM 42+610.99
Zjazd ind. SP
KM 42+596.40
Zjazd ind.
KM 42+651.26
Zjazd ind. SP
KM 42+666.62
Zjazd ind. SP
KM 42+683.57
PL KM 42+632.38
Istniejący słup CZA/2577/1/12
po przestawieniu
Przewieszenie przewodów
Al 4x50mm²
Istniejący słup CZA/2577/1/12
do przestawienia E-10,5/10
Przewieszenie przewodów
Al4x35mm²
Przejście dla pieszych
KM 11+890.79
Skrzyżowanie SL
KM 42+677.58
KKP: KM 11+870.45
Wjazd/wyjazd
KM 11+869
Łuk poziomy
R=600.00m
γ=181.2255grad
T=27.23m
L=54.42m
Krzywa przejściowa
L=30.00m
A=77.46m
R5,00
R3,00
R20,00
R50,00
R21,00
R12,00
R14,00
R11,00
R0,75
4,00
3,50
0,50
0,75
5,00
3,78
1,00
2%
istn. 3,02
istn. 3,69
11+900.00
11+902.77
347/4
348/2
525/3
525/2
535/1
526/2
526/1
525/4
535/2
524
523
526
~~535~~
~~525/1~~
~~526~~
PsIV
PsV
PsVI
Br-RVI
Br-R
Bz
B
RV
S-RVI
dr
mj
mj2
g
N

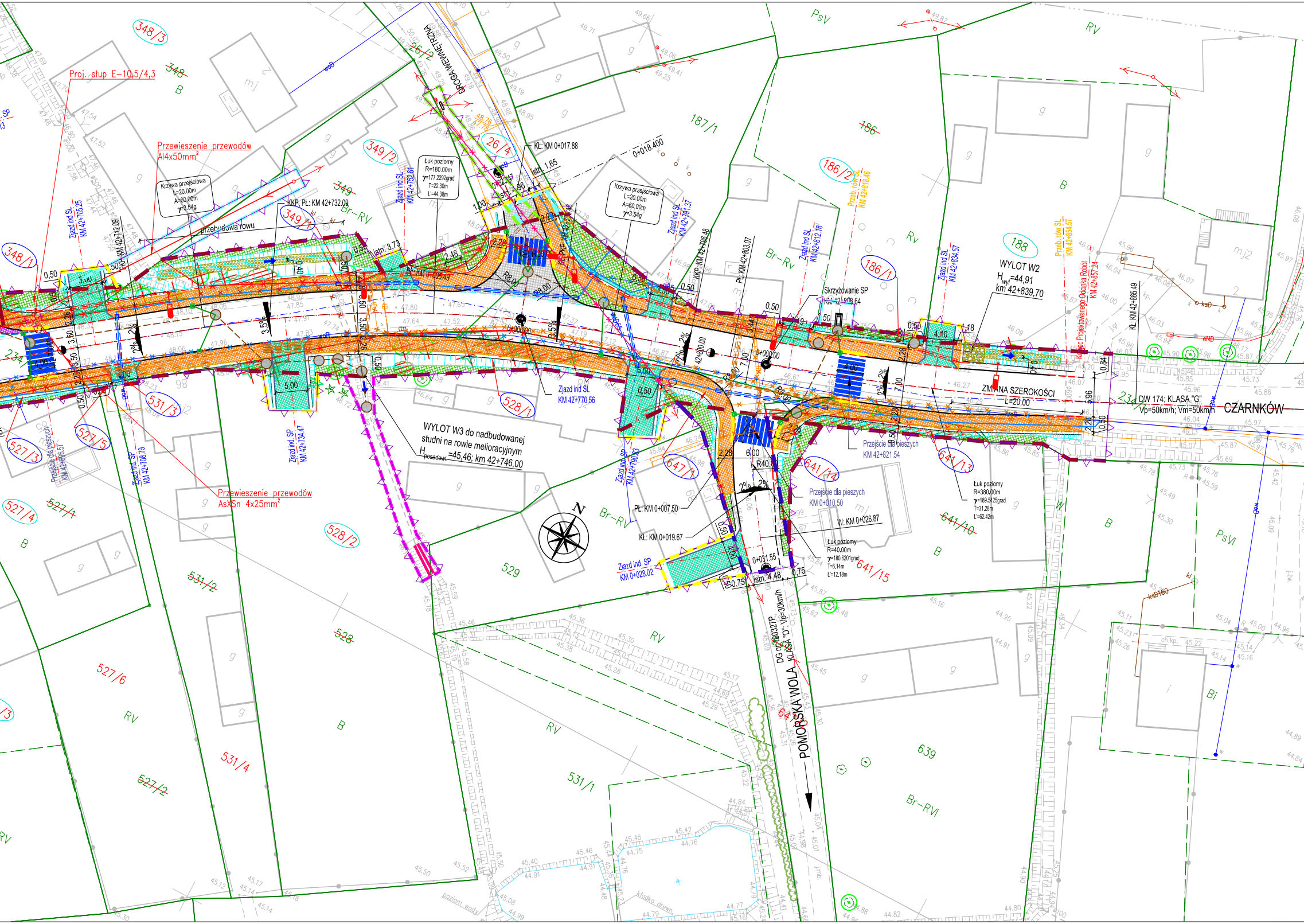

DW 174; KLASA "G"
Vp=50km/h; Vm=50km/h
CZARNKÓW
DG nr 160327P
KLASA "D", Vp=30km/h
POMORSKA WOLA
DROGA WEWNĘTRZNA
WYLOT W2
H_{wyl}=44,91
km 42+839,70
WYLOT W3 do nadbudowanej
studni na rowie melioracyjnym
$H_{posadowi.}$=45,46; km 42+746,00
ZMIANA SZEROKOŚCI
L=20,00
Proj. słup E-10,5/4,3
Przewieszenie przewodów
Al4x50mm²
Przewieszenie przewodów
AsXSn 4x25mm²
przebudowa rowu
Krzywa przejściowa
L=20.00m
A=60.00m
γ=3.54g
Łuk poziomy
R=180.00m
γ=177.2292grad
T=22.30m
L'=44.38m
Łuk poziomy
R=380.00m
γ=189.5425grad
T=31.28m
L'=62.42m
Łuk poziomy
R=40.00m
γ=180.6201grad
T=6.14m
L'=12.18m
KKP, PŁ: KM 42+732.09
KKP: KM 42+796.48
PŁ: KM 42+803.07
KŁ: KM 42+865.49
KŁ: KM 0+017.88
PŁ: KM 0+007.50
KŁ: KM 0+019.67
W: KM 0+026.87
Skrzyżowanie SP
KM 42+808.64
Przejście dla pieszych
KM 42+696.57
Przejście dla pieszych
KM 42+821.54
Przejście dla pieszych
KM 0+010.50
Zjazd ind SL
KM 42+705.25
Zjazd ind SL
KM 42+752.61
Zjazd ind SL
KM 42+791.37
Zjazd ind SL
KM 42+812.16
Zjazd ind SL
KM 42+834.57
Zjazd ind SL
KM 42+770.56
Zjazd ind. SP
KM 42+708.79
Zjazd ind. SP
KM 42+734.47
Zjazd ind. SP
KM 42+790.43
Zjazd ind. SP
KM 0+028.02
Przeb. rów SL
KM 42+818.46
Przeb. rów SL
KM 42+854.57
Koniec Projektowanego Odcinka Robót
KM 42+857.24
0+018.400
0+000.00
42+800.00
0+031.55
istn. 3.73
istn. 1.65
istn. 4.48
R8.00
R40.00
3.5%
2%
5.00
4.00
3.00
6.00
7.00
348/3
348/1
349/2
349/1
26/2
26/4
186/2
186/1
188
187/1
528/1
528/2
531/3
531/4
531/1
527/3
527/4
527/5
527/6
641/1
641/13
641/14
641/15
529
639
PsV
RV
Rv
Br-RV
Br-RVI
PsVI
B
Bi
mj
mj2
g
N

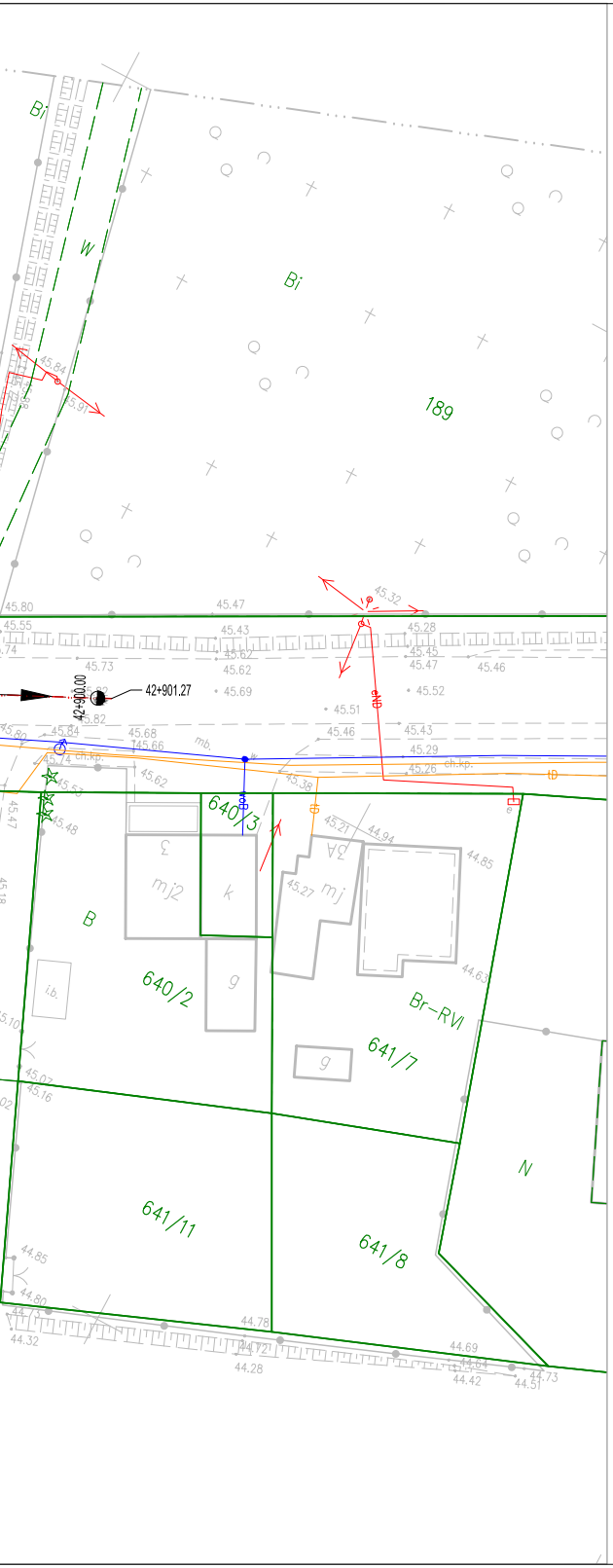
Bi
W
Bi
189
45.80
45.47
45.32
45.55
45.43
45.28
45.62
45.45
45.47
45.46
45.73
45.62
42+900,00
42+901.27
45.69
45.52
45.82
45.51
45.80
45.84
45.68
45.66
45.46
45.43
mb.
45.29
ch.kp.
45.26
45.74
45.62
45.38
45.53
640/3
45.48
45.21
44.94
45.47
44.85
mj2
k
45.27
mj
B
640/2
44.63
g
Br–RVI
641/7
g
641/11
N
641/8
44.85
44.80
44.78
44.72
44.69
44.64
44.32
44.28
44.42
44.51
44.73

LEGENDA:

Branża drogowa:

linia rozgraniczająca teren
teren niezbędny dla obiektów budowlanych
teren niezbędny dla budowy lub przebudowy innych dróg publicznych
teren niezbędny dla budowy lub przebudowy zjazdów
teren niezbędny dla budowy lub przebudowy sieci uzbrojenia terenu
teren niezbędny dla przebudowy urządzeń wodnych lub urządzeń melioracji wodnych szczegółowych
teren niezbędny dla rozbiórki istniejących obiektów budowlanych nieprzewidzianych do dalszego użytkowania
proj. oś drogi
proj. krawędź pobocza
proj. krawędź jezdni
proj. obrzeże chodnikowe 8x30
proj. oznakowanie poziome
proj. krawężnik wystający 20x30
proj. krawężnik na płask 20x30
proj. krawężnik obniżony 20x30
proj. krawężnik wtopiony 15x30
proj. krawężnik granitowy na płask 20x30
proj. balustrada U-11a
proj. płytki ostrzegawcze dla niewidomych (2 rzędy) przed przejściem dla pieszych
proj. chodnik z kostki brukowej
proj. nawierzchnia asfaltowa na zjeździe
proj. zieleń
proj. nawierzchnia z kostki brukowej
proj. powierzchnia przejezdna z kostki granitowej
proj. skarpy
proj. rowy odpływowe trapezowe
proj. umocnienie skarpy geokratą komórkową
proj. umocnienie płytami ażurowymi
ist. ogrodzenie do likwidacji
proj. drenaż francuski z rurą drenarską
proj. drenaż francuski bez rury drenarskiej
proj. rów kryty
proj. zabezpieczenie kiszką faszynową

137/2 numer istniejący działki
137/3 numer działki po podziale na której zlokalizowana będzie inwestycja
137/4 numer nowopowstałej działki nie objętej inwestycją
~~137/1~~ numer istniejący działki do podziału
137/1 numer działki na których realizowana będzie przebudowa zjazdów
143/3 numer działki do przejęcia w całości pod inwestycję

Branża kanalizacyjna:

proj. osadnik betonowy z umocnieniem brukiem
proj. kanalizacja deszczowa ze studnią
proj. wpust z przykanalikiem
proj. rów kryty ze studnią
sieć kanalizacji do usunięcia
ZB proj. zbiornik na nieczystości
proj. osadnik betonowy

Branża teletechniczna:

proj. kanalizacja teletechniczna rura zwykła
proj. kabel ziemny
proj. rurociąg kablowy - rura HDPE 40/3,7
proj. kanalizacja teletechniczna rura RHDPEp 110/6,3
projektowana studnia kablowa
sieć teletechniczna do usunięcia
proj. zabezpieczenie sieci rurą ochronną

Branża wodociągowa:

proj. sieć wodociągowa
sieć wodociągowa do usunięcia
HP proj. hydrant przeciwpożarowy z zaworem
proj. rura ochronna na wodociąg

Branża zieleni:

istn. drzewo iglaste
istn. drzewo liściaste
istn. pniak
istn. krzewy
proj. drzewo liściaste
proj. krzewy
drzewo liściaste do usunięcia
drzewo iglaste do usunięcia
pniak do usunięcia
krzewy do usunięcia

Branża elektroenergetyczna:

słupy przewidziane do demontażu
odcinki przewodów przewidzine do demontażu
istn. oprawy oświetleniowe do demontażu
istn. oprawy oświetleniowe
proj. rury ochronne ϕ110
proj. linie kablowe YAKY 4x35 mm²
proj. słupy 10 m z oprawami LED 100W, 12373lm na fundametach prefabrykowanych FS 150/200
proj. szafka SO
proj. słup
przewody do przewieszenia

Inwestor

Zarząd Województwa Wielkopolskiego
al. Niepodległości 34
61-714 Poznań

Zamawiający

Wielkopolski Zarząd Dróg
Wojewódzkich w Poznaniu
ul. Wilczak 51
61-623 Poznań

Wykonawca

LISPUS
Biuro Opracowywania Programów
i Projektów Inżynierii Komunikacyjnej Marcin Dobek
tel./fax (+48-82) 560-58-27
ul. Matejki 7, 22-100 Chełm

www.lispus.pl
e-mail: biuro@lispus.pl

Temat zadania

„ROZBUDOWA DROGI WOJEWÓDZKIEJ NR 309 I 174
W M. JĘDRZEJEWO”

Temat rysunku

MAPA PRZEDSTAWIAJĄCA PROPONOWANY PRZEBIEG DROGI Z ZAZNACZENIEM TERENU
NIEZBĘDNEGO DLA OBIEKTÓW BUDOWLANYCH ORAZ ISTNIEJĄCE UZBROJENIE TERENU

Umowa	Data	Skala	Wersja rysunku	Nr rysunku
472/52.WZP/16 z dnia 20.06.2016r.	07.2017	1:500	----	1.3

Autorzy	Imię i nazwisko	Podpis	Nr uprawnień	Branża
Główny Projektant:	mgr inż. Marcin Dobek		LUB/0217/PWOD/05	drogi